

Город, в котором я живу

Цель:

Воспитание у детей нравственно-патриотических чувств в процессе знакомства с родным городом и любви к своему родному городу, расширение кругозора.

Задачи:

1. Расширить и углубить знания детей о городе Находка, его истории, достопримечательностях, богатствах города, людях - тружениках.
2. Развивать нравственно-патриотические качества: гордость, гуманизм, желание сохранять и приумножать богатства города, воспитывать уважение к труду – Находчан, создающих красивый город.
3. Вовлечь родителей в образовательный процесс для совместной работы по изучению города.

Проведение следующих мероприятий:

- конкурс рисунков (детских) «Улица, на которой я живу».
- экскурсия в музей
- оформление фотоальбома «Достопримечательности нашего города».
- «Мой многонациональный город» - беседа

На Тихом океане стоит мой городок,

Он светит мне в тумане, как яркий огонек.

Сопки, сопки, сопки! Тайга, тайга, тайга!

Люблю тебя, Находка, за эти берега.

В.КОВРИЖКИН

В жизни каждого человека есть город, который ему дорог, в который он влюблён. Для меня это Находка. Я люблю её за то, что она неповторима и не похожа ни на какой другой.

Находка – город в Приморском крае России. Расположен на берегах залива Находка Японского моря. Считается самым южным городом на востоке стране.

Да, она невелика, но богата любимыми и памятными местами. Такие, особенные, наверное, есть у каждого жителя Находки. Для кого-то – уютные кафешки и видовые площадки, наше чудесное море и замечательные пляжи, Якоря и аллея на Ленинской, Камень дружбы и Сад камней, Вечный огонь, монумент Скорбящая мать, набережная речки Каменки, театр кукол, Находкинский музей, картинная галерея «Вернисаж» и ещё многое-многое другое.

Находка, твоими глазами Россия глядит в океан!

Геннадий Фокин

Находка



Находка — город в Приморском крае на Дальнем Востоке России. Расположен на берегах бухты Находка (залив Находка Японского моря) и восточном побережье полуострова Трудный, крупный морской порт. Железнодорожная станция на Транссибирской магистрали.

Недалеко от города расположен остров Лисий, известный уникальной природой. Он также защищает от морских волн западную часть

залива Находка. К северу от города расположены знаменитые сопки Брат и Сестра.

Находку называют океанскими воротами России на Дальнем Востоке. Город с населением 190 тыс. человек расположен в 165 километрах юго-восточнее Владивостока. Это - основной российский порт на Тихом океане, в недалеком прошлом - единственный открытый для иностранцев.

С первых дней своего существования Находка стала центром международного общения. Ежегодно до 700 иностранных судов под флагами 20 стран мира стояли у причалов торгового порта. Именно портовики стали первыми в налаживании побратимских связей с городами стран Тихоокеанского бассейна. И сейчас у Находки семь городов-побратимов в разных странах мира: Майдзуру, Цуруга, Отару (Япония); Окленд и Беллингхем (США); Дог Хэ (Корея) и Гирина (Китай).

Находка с ее портовыми комплексами уже более 50 лет является основной гаванью Дальнего Востока. Это крупнейшая внешнеэкономическая транспортная развязка: через порты города осуществляется основной объем внешнеторговых перевозок между Россией и странами АТР, практически весь железнодорожный транзит. Именно в Находке берет начало трансконтинентальная контейнерная линия Азия-Европа.

Герб

Современная версия герба была разработана в 1994 году одним из авторов первого герба Владимиром Беловым. Герб утвержден постановлением мэра города Находки от 22 сентября 2000 г. № 1537 (ранее утвержден 31 июля 1997), прошел государственную экспертизу. Положение о гербе и флаге города Находки было утверждено решением Думы города Находка Приморского края от 11 октября 2000 N 244. Геральдическое описание герба города Находки гласит:



"В рассеченном лазоревом (синем, голубом) и зеленом щите с червленой (красной) главой поверх всего — вписанный золотой якорь, обвитый наподобие кадуцея парой золотых змей и сопровождаемый во главе половинами расторгнутого лета того же металла".
Герб города Находки также утвержден Решением Находкинской городской Думы № 412 от 24 июня 2005 года. Обоснование символики герба. Щит разделен на три поля:
Верхнее поле — горизонтальный, удлинённый прямоугольник красного цвета, один из цветов государственного флага.

Красный цвет — символ мужества, любви, храбрости.

Левое поле — вертикальный, удлинённый прямоугольник синего цвета.

Условное море. Один из цветов государственного флага. Синий цвет — символ славы, чести, верности.

Правое поле — вертикальный, удлинённый прямоугольник зеленого цвета, условно тайга. Зеленый цвет — символ свободы, надежды. На щите гербового поля размещен кадуцей (две скрещенные змеи — символ мудрости, бдительности; крылышки Гермеса (Меркурия) — символ вестей и торговли, символизируют роль Находки как крупного торгового города).

Якорь — символ порта и мореходства.



Наиболее известный памятник города расположился на сопке Лебединой — мемориал «[Скорбящая мать](#)». Он был установлен в 1972 году в память о погибших членах экипажа траулера «Бокситогорск», затонувшего в Беринговом море. Скульптура женщины с ребёнком на руках, выполненная из бронзы, высотой 7 метров обращена к заливу Находка; позади скульптуры находятся 2 металлических пилон в форме раскрытых парусов. У подножия скульптуры имеется плита, на которой перечислены имена 24-х погибших рыбаков. С мемориалу по склону сопки ведёт длинная лестница. Решением крайисполкома № 125 от 27.02.1987 года принят под охрану государства. [↑](#) [памятник истории](#) (региональный)

Памятник Победы в Великой Отечественной войне был установлен в 1985 году в память о 750-ти жителях города и окрестных сёл, не вернувшихся домой. Мемориальный комплекс представлен центральной стелой из трёх металлических пилонов, облицованных мраморной плиткой, монумент венчают пластины с прорезанной в них пятиконечной звездой. У подножия комплекса расположен постамент с Вечным огнём. Решением крайисполкома № 125 от 27.02.1987 года принят под охрану государства. [↑](#) [памятник истории](#) (региональный)

Памятный комплекс «Камень дружбы породнённых городов» был установлен в 1978 году. Привезён из японского города [Майдзуру](#). Решением

крайисполкома № 638 от 26.08.1983 года принят под охрану государства. [III
памятник истории](#) (региональный)

Среди утраченных в последнее десятилетие культурных ценностей — шхуна «[Надежда](#)», воплощавшая собой архитектурный символ города; фонтаны на улице Ленинской, демонтированные в начале 2000-х годов; панно из мозаики на автобусной остановке Тихоокеанская, снесённое в 2008 году.

Сегодня я хочу рассказать об уже несуществующей достопримечательности, хотя память большинства находчан хранит о ней воспоминания. На протяжении почти трех десятилетий белоснежная шхуна «Надежда» неизменно встречала нас и гостей города на вершине Американского перевала, служила визитной карточкой Находки, города мореходов, портов и пароходов. Возвращаясь из поездок и увидев её очертания, обязательно скажешь что-нибудь такое: «Ура! «Надежда»! Мы дома!». А идея такого оригинального оформления въезда в город принадлежала главному архитектору города Владимиру Ремизову. Реализовали её в 1975 году, накануне 25-летнего юбилея Находки. Отслужившее свой срок морское китобойное судно «Кооператор» весом 155 тонн в доке Приморского завода было распилено на три части и перевезено автомобильным транспортом на Американский перевал, где превратилось в необыкновенную шхуну «Надежда». Этот летящий над сопками корабль придавал уникальность нашему городу и неизменно вызывал восхищение жителей и гостей Находки. К сожалению, шхуна не выдержала штормов перестроечных лет, и весной 2000 года было принято решение о сносе обветшавшего судна.

Постоянное поселение на берегу бухты Находка у реки Каменки - деревня Американка - возникло в 1907 году. Именно с её образования начинается история города. Население удельного ведомства составляли жители местных сел, переселенцы из Финляндии и китайские рабочие. Постепенно были построены новые жилые дома, магазины, склады, мельница и лесопильный завод.

Строительство порта на берегу незамерзающей бухты Находка началось в конце 1939 года. Налаживание торговых связей повлекло развитие рыболовного бизнеса. В 30-е годы прошлого века все побережье залива

Америка было разделено на рыболовецкие участки. Некоторые из номеров этих участков получили привязку к современным городским микрорайонам, которые и по сей день носят прежние названия. В то же время началось и промышленное освоение бухты. В Находке началось строительство торгового и рыболовецкого морских портов. Работы были приостановлены лишь во время Отечественной войны и возобновились в 1944 году. В 1947 году порт начал самостоятельную деятельность. В этом же году в Находкинский порт зашло первое иностранное судно.

Статус города Находка получила 18 мая 1950 года. В 1960-е годы территория бухты и западный берег залива срослись в единый город.

Сегодня экономика города в основном базируется на порте и связанных с ним предприятиях по переработке и консервированию рыбы. В советские времена Находка была единственным советским портом на Дальнем Востоке, открытым для захода иностранных судов. После того, как Владивосток в 1991 также стал доступен для иностранцев, значение Находки как порта снизилось.

В настоящее время в Находке функционируют морской торговый порт, рыбный порт, нефтеналивной морской торговый порт. Среди предприятий города - судомеханический, судоремонтный заводы, завод железобетонных изделий, рыбокомбинат.

Долгое время в городе не было высших учебных заведений, хотя существовало и существуют поныне много профессиональных училищ, некоторые из которых хорошо известны за пределами Находки (например, Дальневосточное мореходное училище). Сейчас в Находке можно получать высшее образование в филиалах Дальневосточного университета, Дальневосточного технического университета, Тихоокеанского экономического университета, Владивостокского университета экономики и сервиса.

В городе есть кинотеатры, дворцы культуры, музеи, большое количество коллективов самодеятельности. Ансамбль спортивного бального танца «Надежда» завоёвывал призовые места на соревнованиях самого высокого уровня. Вблизи Находки регулярно проходит фестиваль авторской песни в Находке «Берег Грина». Также в городе ежегодно проходит международный слёт байкеров «Лицом к Океану». Кроме того, в Находке проводится фестиваль национальных культур народов, проживающих в Приморье.

В Находке подавляющее большинство населения исповедует христианство, но есть представители других конфессий: баптисты-евангелисты, лютеране. В 1980-х годах был построен небольшой Храм Рождества Христова, с 1990-х годов началось строительство Храма Казанской иконы Божьей Матери на

сопке Тобольской. Храм намечался как основное строение Православно-Христианского центра, однако на данный момент единственное построенное здание проекта - маленькая Часовня Святого Пантелеймона. В тёмное время суток она подсвечивается из ламп, и издалека кажется, что здание висит в воздухе. В Находке имеется деревянная часовня во имя святителя Николая Чудотворца. Из неправославных церквей наиболее известны построенная в центре города евангельско-христианская церковь и Дом молитвы христиан-баптистов. На средства мусульманской общины города у памятника Скорбящей матери осенью 2006 года открыта первая в Приморском крае мечеть.

Живописная природа, месторасположение между морем и уникальной по своей флоре и фауне уссурийской тайгой, создают неплохие условия для развития туризма. Город находится на границе природных зон - гор Сихотелиния, тайги с субтропическими культурами, широколиственных лесов и Японского моря. Вблизи города находятся источники с минеральной водой. Излюбленные места отдыха горожан - пляжи «Триозерье», «Золотари», «Лебяга», «Песчаный» вблизи Врангеля, бухта Козьмино, бухта Анна в поселке Ливадия.

В августе 1981 года Находку посетил известный норвежский путешественник, учёный и исследователь Тур Хейердал.

Визитная карточка города Находки - сопки Брат и Сестра редкой пирамидальной формы (Сестринский хребет). Брат и Сестра - уникальный природный комплекс, имеющий богатую древнюю историю. Тому подтверждение – многочисленные археологические стоянки: многослойный памятник на сопке Булочка, 3 стоянки в бухте Лашкевича, древняя дорога и средневековое городище в 2 км от сопки Брат.

В Находке есть оригинальные памятники. В 1978 году делегация из японского города-побратима Майдзуру привезла в Находку «Камень дружбы», который вырубил из скалы мэр города. В городе также воздвигнуты две мемориальные стены в честь городов-побратимов Находки с рельефами их гербов и надписями на английском, русском и японском языках. Первая появилась в 1972 году в честь трех городов-побратимов Майдзуру и Отару, вторая - в 1973 году в честь Находки и Окленда.

Архитектурные памятники Находки - здания железнодорожного вокзала и мужской гимназии. В Находке есть оригинальные памятники. В 1978 году делегация из японского города-побратима Майдзуру привезла в Находку «Камень дружбы», который вырубил из скалы мэр города. В городе также воздвигнуты две мемориальные стены в честь городов-побратимов Находки с рельефами их гербов и надписями на английском, русском и японском

языках. Первая появилась в 1972 году в честь трех городов-побратимов Майдзуру и Отару, вторая - в 1973 году в честь Находки и Окленда.

Памятные места города: мемориал «Бокситогорск» на сопке Лебединой, стела «Находка-мой город, моя гордость», памятники В.И.Ленину и А.А.Ткачеву, памятный знак «Два якоря», стела совершеннолетия города, стела «Находка» с барельефной композицией из скульптур рыбака, моряка и строителя.

Город Находка расположен на берегу бухты Находка залива Америка Японского моря. Гавань порта защищена от морских волн с восточной стороны залива полуостровом Трудный, с западной стороны - островом Лисий. К северу от города находятся знаменитые сопки Брат и Сестра. Самые древние поселения, найденные на территории современной Находки, относятся к эпохе палеолита и датируются 10-40 тыс. лет до нашей эры. В районе сопки Брат и Сестра сохранились следы более 50 древних городищ различных исторических эпох.

Залив был обозначен на английских картах как залив Горнет в 1855 году. Русский же флот впервые появился здесь в 1859 году. 18 июня 1859 года один из судов Сибирской флотилии – корвет «Америка» - зашел в залив, спасаясь от шторма. Российские моряки, осмотрев берега, обнаружили бухту, впоследствии названную Находкой. В 1860 году была произведена топографическая съемка побережья, и залив Америка с бухтой Находка появились на географической карте России. Залив получил название «Америка» в честь корабля, а бухту называли Находка.

Находку называют океанскими воротами России на Дальнем Востоке. Город с населением 190 тыс. человек, расположен в 165 километрах от Владивостока. Это основной российский порт на Тихом океане, в недалеком прошлом - единственный открытый для иностранцев. С первых дней своего существования Находка стала центром международного общения. Ежегодно до 700 иностранных судов под флагами 20 стран мира стояли у причалов торгового порта. Именно портовики стали первыми в налаживании побратимских связей с городами стран Тихоокеанского бассейна. И сейчас у Находки семь городов побратимов в разных странах мира: Майдзуру, Цуруга, Отару (Япония); Окленд и Беллингхем (США); Дог Хэ (Корея) и Гири (Китай).

Фонтаны

Городские фонтаны, действовавшие на улице [Ленинской](#) с 1950-х годов, в начале 2000-х гг. были демонтированы и перестроены в цветочные клумбы. Действующий фонтан работает в дворике торгово-развлекательного центра «Буревестник».

Популярным местом отдыха жителей и гостей города являются видовые площадки, расположенные на [Находкинском проспекте](#) и на автомобильной дороге к [мысу Астафьева](#).

Памятники природы

- **[Сопка Сестра](#)**. Расположена в устье реки [Сучан](#) на территории [Партизанского муниципального района](#), в непосредственной близости от Находки. Сопка — традиционный символ, визитная карточка города. Высота 318 метров. Вместе с сопками [Брат](#) и Племянник образует единый природный комплекс. Решениями крайисполкома № 535 от 13 июля 1984 года, № 404 от 30 мая 1986 года сопки Сестра, Брат и Племянник взяты под охрану государства как памятники природы Приморского края^[10].
- **[Остров Лисий](#)**. Расположен в западной части залива [Находка](#) в 550 метрах от материка. Известен лагерной зоной [ГУЛАГ](#), находившейся в седловине острова в 1937—1941 гг. Здесь размещались бараки, рыбоперерабатывающий завод и иные постройки, на вершине острова находился карцер для провинившихся (строения не сохранились). Позднее доступ на необитаемый остров был закрыт. В наши дни на острове Лисьем действует [пограничный режим](#), посещение разрешается в составе экскурсионной группы. В [2000 году](#) на самой высокой точке острова в ознаменование 2000-летия христианства был установлен 5-метровый позолоченный крест^[11]. Решением администрации города Находки в [1994 году](#) остров признан памятником культуры местного значения.

]Памятники и мемориалы

- Мемориал «[Скорбящая мать](#)». Памятник членам экипажа СРТМ «Бокситогорск», погибшего в 1976 году в море. Самый знаменитый памятник города. Установлен на сопке Лебединой в [1972 году](#). Архитектор Ремизов, скульптор Иконников. Скульптура женщины с ребёнком на руках, выполненная из бронзы, высотой 7 метров обращена к заливу Находка; позади скульптуры находятся 2 металлических пилон в форме раскрытых парусов. У подножия скульптуры имеется плита, на которой перечислены имена 24-х погибших рыбаков. С мемориалу по склону сопки ведёт длинная лестница.

•

•

•

•

•

•





•



•



Памятник партизанам

- **Памятник Победы** в Великой Отечественной войне 1941—1945 гг. Установлен по проекту В. А. Фаустова на [Находкинском проспекте](#) у видовой площадки в [1985 году](#) в память о 544-х жителях города и окрестных сёл, погибшим в войне. Мемориальный комплекс представлен центральной стелой из 3-х металлических пилонов, облицованных мраморной плиткой, монумент венчают пластины с прорезанной в них пятиконечной звездой. У подножия комплекса расположен постамент с [Вечным огнём](#). Построен «Дальморгидростроем» по плану «Приморгражданпроекта»^[3]. Решением крайисполкома № 125 от 27.02.1987 года принят под охрану государства.  [Исторический памятник](#) (региональный)
- **Памятник погибшим партизанам** в годы [Гражданской войны](#) и иностранной интервенции 1918—1922 гг. Установлен на площади Красных партизан в [1967 году](#). В 1976 году полностью перестроен по проекту А. В. Белова. Ранее у памятника проходил приём в пионеры и комсомол. Решением крайисполкома № 638 от 26.08.1983 года принят под охрану государства.  [Исторический памятник](#) (региональный)
- **Стела «Совершеннолетия»** в честь преобразования посёлка в город. Установлен на площади Совершеннолетия в [1968 году](#). Лицевая грань представлена барельефом с изображением корабля, боковые грани изображают рыбаков и первостроителей города. Решением крайисполкома № 638 от 26.08.1983 года принят под охрану государства.  [Исторический памятник](#) (региональный)
- **Памятный комплекс «Камень дружбы породнённых городов».** Установлен на [Находкинском проспекте](#) с видом на море в [1978 году](#). Привезён из японского города [Майдзуру](#). Решением крайисполкома № 638 от 26.08.1983 года принят под охрану государства.  [Исторический памятник](#) (региональный)
- **Памятный комплекс «Сад камней».** Установлен на [Находкинском проспекте](#) в [1983 году](#). Представлен крытой беседкой, большим столом и двумя скамьями по сторонам, выполненными из бетона и обработанными под дерево. На площадке выложены каменные дорожки. На памятной плите выбиты слова: «Находка и [Цуруга](#) — породнённые города. Сад дружбы посвящён первой годовщине подписания городов Находки и

Цуруги. Во имя мира на земле пусть крепнет дружба наших городов.
Октябрь 1983 г.»

- **Стела «Мой город — моя гордость».** Установлена в самом начале Находкинского проспекта при въезде в город со стороны Владивостока в 1985 году по случаю 35-летию города. Скульптор Евгений Комлев^[4].
- **Памятный знак «Два якоря».** Установлены на Якорной площади в начале улицы [Ленинской](#) в 1958 году — в 100-летний юбилей с открытия русскими моряками [бухты Находка](#). На доске левого якоря надпись: «1859. 29 июня 1958. 100 лет со дня открытия бухты Находка». На доске правового якоря: «Преобразовать рабочий посёлок Находку... в город краевого подчинения... Из Указа Президиума Верховного Совета РСФСР. 18 мая 1950 года года».
- **Стела «Находка».** Установлена на вершине [Американского перевала](#) в [1970 году](#) по случаю 20-летнего юбилея города Находки. Выполнена из бетона с барельефным изображением строителя, моряка и рыбака.
- **Статуя «Мир».** Скульптура «Женщина с голубем». Скульптор — Хаукава Осами. Выполнена из бронзового сплава. Подарена Находке японским городом [Майдзуру](#) по случаю 30-летия установления побратимских связей в 1991 году как символ дружбы между городами. Второй экземпляр статуи находится в Майдзуру. В 1990-е годы скульптура стояла на одной из видовых площадок. В августе 1997 года неизвестные вандалы отпилили статуе руки вместе с птицей. Тогда на восстановление памятника ушло полтора года. В мае 1999 года вандалы во второй раз отпилили статуе руки, попытались отпилить и голову, после чего сбросили статую в обрыв, где она застряла в кустах. Один из вандалов принёс бронзовую руку в пункт приёма металла.^{[6][7]} Последнее десятилетие статуя стоит у Музейно-выставочного центра «Находка».
- **Памятник жертвам политических репрессий.** Установлен на частные пожертвования в сквере в районе станции [Тихоокеанской](#) в [2003 году](#). Представляет собой два чёрно-белых пилона, образующих крест — символ страданий. По проекту пилоны памятника должна была венчать скульптура руки, символизирующая прощение. На полное воплощение идеи стоимостью 350 тыс. рублей денег не хватило. Автор — скульптор Евгений Самбурский^[8].

В 1990-е годы предпринималась попытка установить памятник [Александру Болтину](#) — капитану корвета «Америка», открывшего залив Америка и бухту Находка (названия даны графом Муравьёвым-Амурским)^[9].

Архитектурные достопримечательности

Наиболее выразительным архитектурным обликом обладает ансамбль [Центральной площади](#) города, сформировавшийся в 1960-е годы. Здесь размещаются здания Администрации и Думы Находкинского городского округа, Налоговой инспекции (бывшая гостиница «Восток»), построенные по проектам «Приморгражданпроекта», деловой центр «Находка» и деловой центр на улице [Портовая](#) 3-а, торгово-развлекательный центр «Буревестник», памятник Ленину скульптора [Аникушина](#).



[Находкинская мечеть](#)

Другим выразительным зданием является [Морской вокзал](#), не используемый по назначению. До [2000 года](#) архитектурным символом города считалась шхуна «[Надежда](#)», стоявшая на вершине [Американского перевала](#) при въезде в город. В течение последнего десятилетия тема восстановления шхуны поднимается ежегодно.

[\[править\]](#) Культовые сооружения

- Храм Рождества Христова. Первая православная церковь в городе, построена в 1980-е гг.
- [Храм Казанской иконы Божьей Матери](#) на сопке Тобольской. Строительство церкви ведётся второе десятилетие. Первоначально церковь должна была располагаться на склоне сопки Тобольской, обращённой к морю; в 1990-е гг. на этом месте был заложен фундамент. В 2000-е гг. от этого места отказались, продолжить строительство было

решено выше — на фундаменте городского драматического театра, заложенного в 1980-е гг. Архитектор — Сергей Кульпин.

- Часовня Святого Пантелеймона. Открыта в [2003 году](#). Архитектор — Сергей Кульпин. Часовня — одно из немногих общественных зданий в городе, где применяется ночная подсветка фасада.
- Звонница на сопке Лебединой. Построена по инициативе администрации Находкинского городского округа в [2007 году](#). На звоннице высотой 18 метров установлено 5 колоколов, венчает позолоченный купол с крестом^[2].
- [Мечеть у сопки Лебединой](#). Первая в Приморье мечеть была открыта в [2006 году](#). Высота минарета 21 метр. Вмещает до 500 человек.